

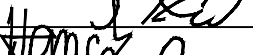







SOUŘADNICOVÝ SYSTÉM: JTSK  
VÝŠKOVÝ SYSTÉM: B n y

VEDOUČÍ PROJEKTANT	ING. KOTLÁN		
ZODP. PROJEKTANT	ING. KOTLÁN		
VYPRACOVAL	J. HANČÍK		
KONTROLOVAL	ING. SEDLÁK		
OBJEDNATEL, INVESTOR			Kraj Vysočina, se sídlem Žižkova 57, Jihlava
NÁZEV AKCE:			
<h1>II/353 STÁJ - ZHOŘ</h1>			
OBSAH		MÉRÍTKO	Č. VÝKRESU
<h2>SITUACE STAVBY III.</h2>		1 : 1 000	<h2>D.102.3</h2>

[illegible]

	Povrch navržené silnice
	Navržená osa komunikace
	Navržené silniční těleso
	Hranice záborů pozemků
	Obchvat obce Jamné
	II. pásmo PHO